

## ПРОТОКОЛ громадських слухань щодо

«Спорудження пошукової свердловини №1 Дачної площі з метою розвідки покладів газу і конденсату, підземні споруди. Підключення свердловини до установки підготовки вуглеводневої сировини»

(вид планованої діяльності)

приміщення актові зали Українського науково-дослідного інституту природних газів (УкрНДГаз)

м. Харків, Гімназійна набережна, 20

(місце проведення громадського слухання)

14 травня 2019 р.

11.00

м. Харків

Присутні:

Учасники громадських слухань у кількості 22 осіб згідно із журналом (відомістю) реєстрації учасників, що є невід'ємним додатком до цього протоколу.

Порядок денний:

1. Оголошення головуючого, порядку денного та регламенту громадських слухань.
2. Доповідь суб'єкта господарювання щодо планованої діяльності та її впливу на довкілля, доповіді інших учасників.
3. Запитання до доповідачів та відповіді.
4. Обговорення учасниками громадських слухань (зауваження, пропозиції).
5. Підбиття підсумків, інформування учасників слухань про порядок врахування зауважень і пропозицій громадськості та закриття громадських слухань.

1. Оголошення головуючого, порядку денного та регламенту громадських слухань.

Слухали:

1. Головуючого, який повідомив, що згідно з Порядком проведення громадських слухань у процесі оцінки впливу на довкілля, затвердженого постановою Кабінету Міністрів України від 13 грудня 2017 р. № 989, він уповноважений головувати на громадських слуханнях.

2. Головуючого, який роз'яснив мету і процедуру проведення громадських слухань, процедуру врахування зауважень та пропозицій громадськості під час видачі висновку з оцінки впливу на довкілля та рішення про провадження планованої діяльності.

3. Ураховуючи кількість доповідачів та учасників громадських слухань головуючий оголосив порядок денний та встановив такий регламент:

на вступне слово головуючого — до 5 хв.;

на доповідь суб'єкта господарювання — до 15 хв.;

на кожну співдовідь — до 10 хв.;

відповіді на запитання після доповідей усіх співдоповідачів разом — до 10 хв.;

на зареєстровані виступи в обговоренні — до 5 хв.;  
 на інші виступи в обговоренні — до 5 хв.;  
 на підбиття підсумків та закриття слухань — до 5 хв.

Головуючий доповів про процедуру оцінки впливу на довкілля. Відповідно до вимог Закону України «Про оцінку впливу на довкілля» АТ «Укргазвидобування» 12.09.2018 розпочало процедуру оцінки впливу на довкілля шляхом оприлюднення Повідомлення про планову діяльність в Єдиному реєстрі оцінки впливу на довкілля Мінприроди України стосовно спорудження пошукової свердловини №1 Дачної площі з метою розвідки покладів газу і конденсату, підземні споруди. Підключення свердловини до установки підготовки вуглеводневої сировини.

Повідомлення про плановану діяльність оприлюднено: в газеті «Слобідський край» № 69 від 28.08.2018 та в газеті «Трибуна трудящих» № 68 від 29.08.2018.

26 квітня поточного року в Єдиному реєстрі оцінки впливу на довкілля оприлюднено Звіт з оцінки впливу на довкілля та Оголошення про початок громадського обговорення зазначеної планованої діяльності.

Оголошення про початок громадського обговорення звіту з оцінки впливу на довкілля оприлюднено: в газеті «Слобідський край» № 34 (22674) від 25.04.2019 та в газеті «Трибуна трудящих» № 30 (1468) від 26.04.2019

Громадське обговорення розпочалося з дня офіційного оприлюднення Оголошення про початок громадського обговорення та триває 25 робочих днів.

За даними суб'єкта господарювання доступ громадськості для ознайомлення зі Звітом з оцінки впливу на довкілля забезпечено з 26 квітня 2019 року в приміщенні Коротичанської селищної ради Харківської області, за адресою Харківська область, Харківський район, смт Коротич, вул. Центральна, 47.

26 квітня 2019 року в приміщенні ГПУ «Шебелинкагазвидобування» за адресою: Харківська область, Балаклійський район, смт Донець, вул. Стадіонна, 9.

з 02 травня 2019 року Звіт з оцінки впливу на довкілля розміщено в приміщенні Департаменту екології та природних ресурсів Харківської обласної державної адміністрації за адресою: Харківська область, місто Харків, майдан Свободи, будинок 5, Держпром, 4 під'їзд, 7 поверх.

Усі пропозиції та зауваження громадськості, одержані протягом встановленого строку, підлягають обов'язковому розгляду уповноваженим територіальним органом.

Пропозиції, надані після встановленого строку, не розглядаються. У разі ненадання зауважень та пропозицій протягом визначеного строку вважається, що зауваження та пропозиції відсутні.

Громадськість також має право подавати зауваження та пропозиції в письмовій формі та усно під час громадських слухань із занесенням до протоколу громадських слухань.

Усі пропозиції і зауваження, подані під час громадських слухань в усній формі, фіксуються у протоколі громадських слухань. А письмові пропозиції та зауваження – реєструються у журналі (відомості) реєстрації письмових зауважень та пропозицій.



Хід та результати громадських слухань оформлюються протоколом громадських слухань.

При підготовці висновку з оцінки впливу на довкілля уповноважений територіальний орган розглядає та бере до уваги звіт з оцінки впливу на довкілля та звіт про громадське обговорення. Вступне слово закінчено.

1. Доповідь суб'єкта господарювання щодо планованої діяльності та її впливу на довкілля, доповіді інших учасників.

Слухали:

1. Доповідь суб'єкта господарювання щодо планованої діяльності та її впливу на довкілля

**Богданов Андрій Петрович** – заступник директора з земельних відносин та екології АТ «Укргазвидобування» філії ГПУ «Шебелинкагазвидобування».

Коротко доповів про компанію АТ «Укргазвидобування».

Об'єктом планованої діяльності є спорудження пошукової свердловини №1 Дачної площі з метою розвідки покладів газу і конденсату, підземні споруди. Підключення свердловини до установки підготовки вуглеводневої сировини.

Дана свердловина планується розміщуватися в південно-західному напрямку від смт Коротич на відстані 670 м, проектна глибина свердловини №1 - 3300 м.

В звіті розглянуто опис альтернатив по територіальному розміщенні альтернатив не існує бо свердловина розміщена згідно потенційно геологічних умов земної кори і закладена таким чином, щоб найбільш ефективно розкрити потенційні газонасні пласти і розташування усті свердловини на поверхні землі визначено умовою розташування потенційних газових пластів. Альтернативи можна розглядати електричним або дизельним верстатом, оскільки є великий дефіцит верстатів з електричним приводом а також значна віддаленість до електричних мереж тому планується використовувати верстат з дизельним приводом. Спорудження циліндричної вирубки поверхні землі є єдиною в світі здійснюється всіма компаніями які займаються даною діяльністю. В презентації ми спеціально показали схеми під'їзду до потенційної свердловини. Рух по смт Коротич буде заборонено. Під'їзд буде здійснювати зі сторони с. Березівка та смт Пісочин по польовим дорогам 4 700 м. І буде викладене бетонними плитами. Асфальтне покриття дороги смт Коротич не буде руйнуватися.

Тривалість спорудження свердловини складатиме не більше 190 днів, орієнтовна площа що буде використовуватися 3,5 га, для експлуатації свердловини не перевищуватиме 0,5 га.

Дебіт споруджуваної свердловини складе від 15 тис. м<sup>3</sup>/добу до 70 тис. м<sup>3</sup>/добу газу. Може бути, що вданій свердловині не буде промислового газу. Спорудження дизельним верстатом кріплення ствола свердловини герметичними обсадними трубами, несе за собою кілька цілей одна з них технологічна води з поверхневого горизонту не потраплятиме в газові горизонти а також не здійснюватися переток вод між пластами. Планується спорудження водяної свердловини глибиною 160 м для технологічних потреб.

Інформував присутніх про можливий негативний вплив на довкілля. Вплив на здоров'я населення, вплив на атмосферне повітря, вплив на ґрунти та вплив на водне середовище.

Вплив на здоров'я населення визначається, як допустимий в звіті. Розрахункові ризики не канцерогенних ефектів для здоров'я населення є припустимими. Соціальний ризик оцінюється, як прийнятний, шумове навантаження оцінюється, як допустимий. Стан флори та фауни біорізноманіття впливу не зазнає. Вплив на ґрунт перед проведенням робіт проводиться агрохімічний аналіз визначається біологічна активність ґрунту на глибині до 1 метра кожного шару по 10 см. Це робиться для того щоб після закінчення робіт проводиться такий самий аналіз щоб визначити як вплинула наша робота. В разі впливу проводиться біологічна рекультивация.

В процесі роботи одним із основних щодо ґрунту є пошарове знімання та окреме складування ґрунту: родючого, потенційно родючого та мінерального ґрунту в межах бурового майданчика кожен окремо. Для цього складається робочий проект землеустрою щодо проведення рекультивации як зняття так і його повернення на місце. Визначаються обсяги, глибина зняття та територія для складування. Це робиться для того щоб унеможливити будь який вплив.

Щодо атмосферного повітря в звіті визначається вплив, як допустимий. Концентрація забруднюючих речовин в межах СЗЗ, яка складає 500 м відповідно до санітарних норм та правил. Ці концентрації не перевищують гранично допустимі показники. Кліматичні фактори в тому числі зміна клімату та викиди парникових газів не зазнають впливу. Матеріальні об'єкти такі як об'єкти культурно археологічної спадщини на території спорудження відсутні. Об'єкти природно заповідного фонду також відсутні. Ландшафт негативного впливу не зазнає крім короткочасного шляхом зняття ґрунту.

Соціально-економічні умови оцінюються, як позитивні оскільки у 2018 році підприємства які видобувають користі копалини сплачують також частину платежів до місцевих бюджетів.

Фактично на майданчику існуватимуть 5 джерел організованих викидів забруднюючих речовин в атмосферне повітря та 4 неорганізованих. Стосовно шуму на майданчику максимально генерується шум 93 дБ, рівень звуку в розрахунковій точці на відстані 500 м 41,8 дБ тобто рівень шуму є допустимим.

Конструкція свердловини визначається кількома факторами щоб попередити розрив скритих гірських порід тиском газу, підбір обсадних труб визначається виходячи із максимально можливого на устя свердловин в процесі буріння після чого передбачається послідовне перекриття вибирається густина бурового розчину таким чином щоб статистичний тиск був більшим ніж потенційний щоб уникнути аварійних ситуацій. А також планується запас бурового розчину в такому обсязі як і обсяг свердловини.

Хотів зазначити що на даній території на підставі геологічних матеріалів визначено що від 0 до 20 м виділяють поверхневі ґрунтові води частково придатні до питних потреб. В інтервалі від 30 до 200 м цілком придатні до питних потреб. В інтервалі 690 – 825 м абсолютно придатні для питних потреб.



Для того щоб зменшити вплив на навколишнє середовище застосовуються рекомендації у світі це заборона роботи двигуна на форсованому режимі, підсилення контролю за регламентом виробничої діяльності, розподілення в часі роботи обладнання також рекомендації проводити підбір обсадних труб та інше.

2. Доповідь іншого учасника - відсутня

3. Запитання та відповіді до доповідачів (реєстрації підлягають усі запитання незалежно від того, відповідь надається безпосередньо на громадських слуханнях чи у письмовій формі після їх завершення)\*

№	Запитання до доповідачів (із зазначенням особи, що їх подає)	Відповідь, якщо надавалася (із зазначенням особи, що її надає)
1	<p><b>Заворотньов Семен Михайлович</b> – мешканець смт Коротич, член Союзу журналістів – ви знайомі з рішення Коротичанської селищної ради від 5 жовтня 2018 року про заборону нафтогазової діяльності на території Коротичанської селищної ради?</p> <p>Я вам даю для ознайомлення.</p> <p>А ви Вадим Юрійович знайомі з даним рішенням?</p> <p>Я не задоволений відповіддю адже Коротичанський селищний голова повідомив, що направив зазначене рішення до Департаменту екології та АТ «Укргазвидобування»</p> <p><b>Заворотньов Семен Михайлович</b> – друге питання Ви знаєте чим закінчилося перше обговорення громадських слухань в Коротичі масовими заворушеннями, які привели до блокування стратегічної дороги Київ-Харків, по друге масові заворушення коли Вас викинули з залу Коротичанської селищної ради подякуйте присутньому тут Сергію Миколайовичу, що він не дав Вас побити. Ось наскільки люди обурені Вашою поведінкою не доводьте до кипіння. Всі знають про це і СБУ, МВС і всі і всі. В мене питання чому Ви так всупереч народної думки пробиваєте, є скільки землі є Пісочин бурить там?</p>	<p><b>Богданов Андрій Петрович</b> – ні не знайомий.</p> <p><b>Варвянський Вадим Юрійович</b> – я отримав вчора чи позавчора від Вашого селищного голови.</p> <p><b>Богданов Андрій Петрович</b> – щодо рішення я чув про нього але зараз вперше його бачу.</p> <p>В вересні люди зібралися і вимагали від нас провести громадські слухання. Відповідно з 17.12.2017 громадські слухання можна проводити в рамках процедури оцінки впливу на довкілля. На цю вимогу ми подали повідомлення замовили розробку звіту в процесі розробки звіту з'явилася необхідність у розвідуванні і ще однієї площі на території Харківського району тому була розпочата друга процедура в яку включено ще одну свердловину.</p>
2	<p><b>Кушнар'ов Максим</b> – мешканець Коротича, ці дві свердловини схожі по розміщенню, знаходженню, бурінню по горизонтам? Вони зовсім однакові? Я Вам задаю питання так чи ні. Конкретно вони однакові чи ні? Я Вас не запитую яка вони розвідувальна, промислова чи ще якась.</p>	<p><b>Богданов Андрій Петрович</b> – вони на території Харківського району, вони розвідувальні. За територіальним фактором є споріднені.</p>
3	<p><b>Журавель Микола Ефимович</b> – територіальний фактор є основою для</p>	<p><b>Богданов Андрій Петрович</b> – вони розміщені в рамках Дніпро-Донецької</p>

	геологічних побудов розміщення свердловин.	плати.
4	<p><b>Заворотньов Семен Михайлович</b> – є Пісочин, а Ви вперлися в Коротич і все. Ще одне питання, люди дуже обурені і я людина, яка прожила більше 60 років, який бачив масові заворушення, які могли привести до побиття Андрій Петрович. Подякуйте Сергію Миколайовичу, який не дав вас побити. Ми будемо звертатися у всі інстанції СБУ, міліція та інші. Якщо ще раз повториться будуть масові заворушення, які призведуть до людських жертв і передайте це Юлії Олександрівні Світличній та внесіть в протокол. Ми будемо звертатися не тільки в місцеві телевізійні канали, а будемо звертатися до Києва в організацію ВВС (бі бі сі) України щоб весь світ дізнався, як обтирають ноги об народ України чиновники. І будемо звертатися в посольство США, будь ласка внесіть в протокол і передайте Юлії Олександрівні. До цього це я, група наших активістів поїхала до Огульців, ви знаєте люди не те, що люди обурені, люди виють, по наставили вишок без дозволів без нічого.</p> <p>По перше вода зникає, що таке вода в селі, як будуть бабусі та дідусі без води? Вода забруднена, розпочалися онкозахворювання. Вишки знаходять дуже близько і виють і виють цілодобово, що навіть не чути, що говориться в домі. Люди виють. А Ви, що робити? Ви наплювали на громаду я не конкретно до Вас Андрій Петрович (передайте своєму керівництву). Зняли 2 м. шару ґрунту декілька га і почали свою діяльність так не можна. Прошу передайте Юлії Олександрівні, що ми будемо звертатися до посольства США. Ось коли звернемося до посольства тоді все закінчиться. Я Вас прошу ідіть в Рай – Оленівку, Пісочин чого ви причепилися до Коротича. Люди проти не хочуть і все!!!! Не хочуть залишитися без води. Я сам беру воду з колодязя рівень води впаде і все. Будемо звертатися до посольства США!</p> <p>Чому не можна споруджувати свердловину в Рай-Оленівці?</p>	<p><b>Богданов Андрій Петрович</b> – у нас є завдання уряду є Спеціальний дозвіл на розвідування на даній площі. У нас Спеціальні дозволи на 180 площ та родовищ 87 на яких ми зобов'язані працювати. Нам поставлена задача державному підприємству поставлена задача і видано для цього Спеціальний дозвіл, якщо ми для цього не проведемо ми не виконаємо завдання уряду та всього народу України.</p> <p><b>Варвянський Вадим Юрійович</b> – ми все внесемо в протокол.</p> <p><b>Богданов Андрій Петрович</b> – сьогодні громадські слухання стосовно спорудження пошукової свердловини №1 Дачної площі не в Рай-Оленівці не в Донці.</p>
5	<p><b>Журавель Микола Ефимович</b> – покажіть структуру, покажіть прогнозований поклад?</p>	<p><b>Богданов Андрій Петрович</b> – прогнозований дебіт складає від 15 тис. м<sup>3</sup>/добу до 70 тис. м<sup>3</sup>/добу газу.</p>
6	<p><b>Журавель Микола Ефимович</b> – ні ми питаємо у Вас про структуру або про поклад</p>	<p><b>Богданов Андрій Петрович</b> – Дачна площа має площу 68,46 км<sup>2</sup> відповідно</p>



	<p>прогнозний проєкції на поверхню скільки він займає км<sup>2</sup> куди він протягується і чому саме в цьому місці Ви вирішили поставити свердловину?</p> <p>Яка відстань між Вільхівською і Коротичанською площею?</p> <p>Кому задавати питання ніхто не відповідає?</p> <p>Чому їх об'єднали в один звіт?</p> <p>Хто помішав вийти напрому?</p> <p>Ладно спасибі.</p>	<p>до Спеціального дозволу документ публічний і є у відкритому доступі номер його 4619 від 09.10.2013 виданий Державною службою геології та надр.</p> <p>Ось структурна карта даної площі.</p> <p>Я не готовий відповісти на дане питання.</p> <p><b>Кишкарь Олександр Миколайович</b> – начальник відділу, структури площ різні. Їх об'єднали по територіальному показнику. Дачна площа вивчалась в 2015-2016 роках проведена сейсміка виділена структура. Вона менша чим площа Спецдозволу відповідно до сейсмічних спостережень. Є проєкт відповідно якого прокладається дана свердловина іншого місця вибрати не є можливим не територіально ні по екологічним нормам. Вона є похила з нахилом 350 м.</p> <p>Помішала відстань до населеного пункту по екологічним нормам нам необхідно відступити від населеного пункту 500 м. Відхилення йде на глибині 1950 м.</p> <p><b>Богданов Андрій Петрович</b> – додав чому обговорюємо тільки Дачну №1, чому саме тут тому що є Спеціальний дозвіл. За масові безпорядки я не можу відповідати, бо я їх не влаштовував. Ми живемо в смт Донець біля села близько 600 свердловин. Люди живуть, атмосферне повітря придатне чисте, ґрунтові води водне середовище не забруднюються. Видобуток газу на Шебелинському родовищі здійснюється понад 60 років. І вже декілька поколінь людей здорових виросло і працюють в різних сферах. Ми Вас запрошуємо до смт Донець.</p>
7	<p><b>Кушнар'єв Максим</b> – Ви в Огульці поїдьте. Ми Вам приводимо приклад.</p>	<p><b>Богданов Андрій Петрович</b> – в Огульцях наша компанія не працює.</p>
8	<p><b>Заворотньов Семен Михайлович</b> – Андрій Петрович, якщо ви будете настоювати на видобуванні газу в смт Коротич Вас чекають масові заворушення. Це є чривато. Департамент екології повинен захищати інтереси людей, природи, а не інтереси монополії.</p>	<p><b>Богданов Андрій Петрович</b> – ми працюємо в 12 областях 64 райони більше 360 сільських рад це означає, що вплив на навколишнє середовище допустимий або вкрай низький. Інфраструктурний вплив так він є, є вплив на дорогу. Я Вам вже говорив про відрахування акцизних платежів за використане і вироблене паливо. З наповнення дорожнього фонду складається з наших платежів та</p>

		<p>складає 20 %. Сьогодні компанія працює відповідно до діючого законодавства України. Ми не можемо порушувати це буде ризик для компанії. Тому ми зараз з Вами відповідно до ЗУ «Про оцінку впливу на довкілля», Спеціального дозволу розробили звіт і Вам його презентуємо. Він є публічним і знаходиться в відкритому доступі щодо даної свердловини. Якщо у вас є конкретні питання щодо планової діяльності, змісту звіту будь ласка задавайте є спеціалісти, які зможуть відповісти на них відповіді.</p> <p><b>Варвянський Вадим Юрійович</b> – зупинив дискусію та запропонував надати зазначену інформацію запитувачам (Журавлю М.Е., Кушнарьову М.М. та Заворотньову С.М.) в письмовому вигляді протягом 5 робочих днів. Наголосив, що сьогодні ми розглядаємо свердловину №1 Дачної площі. Питання по даній свердловині. Та письмово надати відповіді запитувачам.</p> <p>АТ «Укргазвидобування» від 20.05.2019 надало відповіді письмово Журавлю М.Е., Кушнарьову М.М. та Заворотньову С.М.</p>
9	<p><b>Журавель Микола Ефимович</b> – мешканець смт Коротич, планова діяльність починається з 0. Площадка чиста природна, що на сьогоднішній день знаходиться на площадці свердловини №1 Дачної площі? Що там зроблено? Ви отримали дозвіл на виконання цих робіт?</p> <p><b>Кушнарьов Максим</b> – конкретне питання Вам задали відповідайте є дозвіл чи ні?</p> <p><b>Журавель Микола Ефимович</b> – ОВД погоджене є?</p> <p>На якій підставі ви вилізли на землі загнули трактори і зідрали 1,5 га землі?</p> <p><b>Журавель Микола Ефимович</b> – Ви представник держави, чи може людина люба людина на площі почати буріння не маючи на це дозволу?</p> <p>Ви зняли родючий ґрунт? На підставі чого?</p> <p><b>Кушнарьов Максим</b> – ми приїхали нормально культурно сидимо, а він нас за ідіотів приймає, це факт!</p> <p>На якому праві заїхала техніка туди?</p> <p><b>Журавель Микола Ефимович</b> – хто дав наказ, хто відповідальний, хто понесе</p>	<p><b>Богданов Андрій Петрович</b> – почата підготовча робота, є розроблений проект рекультивациі. Який саме дозвіл?</p> <p><b>Богданов Андрій Петрович</b> – ні зараз не має. На підставі договору із землекористувачем на підставі Робочого проекту землеустрою щодо рекультивациі порушених земель, який погоджений в Держгеокадастрі.</p> <p>Так. На підставі Робочого проекту землеустрою щодо рекультивациі порушених земель.</p> <p><b>Богданов Андрій Петрович</b> – є Спеціальний дозвіл на користування надрами номер я зазначав раніше, є розроблений Робочий проект землеустрою щодо рекультивациі порушених земель і погоджений у відповідному порядку.</p> <p>Проект розробляється сертифікованим землевпорядником.</p> <p>Наша компанія діє у відповідності до діючого законодавства, якщо ми порушили норму чинного законодавства</p>



	<p>відповідальність?  <b>Кушнар'ов Максим</b> – по даній справі заведено кримінальне провадження, як законно?</p>	<p>ми будемо за це відповідати.</p>
10	<p><b>Журавель Микола Ефимович</b> – Ви представник держави звернувся до головуючого, чи може компанія починати роботи не маючи висновку з ОВД на плановану діяльність?  І що далі?  <b>Кушнар'ов Максим</b> – це не громадське обговорення це фікція!  Ми їх не чуємо і Ви як головуючий не чуєте заставте їх.  По першому надавав по другому я не в курсі. громадяни України повинні бігати і оббивати всі пороги, щоб довести що вони не хочуть біля себе газову вишку або свердловину. А всі говорять це вам потрібно, а Ви пишіть беріть бігайте, беріть ходіть. Скажіть будь ласка, хто це повинен робити? Ми, як мешканці свою позицію висловили скільки ми ще повинні висловлювати скільки ми бумаг повинні написати Вам щоб Ви нас почули? Щоб Ви убрали цього чоловіка, який зовсім нічого не знає. Буде час я задам йому питання де доведу, що він бреше. Скільки буде те, що ми повинні, ми громадяни України згідно Конституції ми маємо право вирішувати. Ми Вам довели свою позицію, що ми категорично проти. Там багато порушень. А ви, щоб це блокувати Ви нам говорити, а ви беріть і пишіть. Вибачте будь ласка ми, що писарчуки чи в нас своєї роботи не має?  <b>Журавель Микола Ефимович</b> – ми Вас наняли на роботу Ви отримуєте гроші з бюджету, Ви повинні стояти на захисті. Цього не видно!</p>	<p><b>Варвянський Вадим Юрійович</b> – я як головуючий громадських слухань не маю права відповідати на запитання громади. Це громадське обговорення було ініційовано для того щоб громадськість та суб'єкт господарювання, питання, які є задали та вирішили в цьому залі. Все, що суб'єкт господарювання не надав в нього є 5 денний термін для того, щоб він надав відповіді на які він не зміг надати відповіді усно.  У Вас є 25 робочих днів коли йде обговорення звіту про громадське обговорення. Вже Ваші активісти, громадські організації їх дуже багато надіслали зауваження та пропозиції. Які підшиваються до справи і будуть враховані при винесенні рішення щодо видачі висновку з ОВД. Сьогодні 11 чи 12 день тобто у Вас є ще 13 днів, якщо ви незадоволені відповіддю суб'єкта господарювання. Та надати пропозиції та зауваження.  Відповідно до закону який прийнято в 2017 році прийнято це обговорення для того щоб територіальний орган, який дає висновок, приймає рішення почув проблему громади і почув відповіді суб'єкта господарювання.  Я Вас інформую, що є час, щоб звернутися до територіального органу з своїми зауваженнями та пропозиціями. Я не маю права його убрати.  Ми стоїмо на захисті.</p>
11	<p><b>Заворотньов Семен Михайлович</b> – я Вас прошу занесіть в протокол, що я Вам передаю рішення Коротичанської селищної ради про заборону видобування газу на території смт Коротич.  <b>Журавель Микола Ефимович</b> – поки ви не вирішити дане питання, ви не маєте права почати діяльність.  Відповідно до Конституції України.  Що значить відповімо чи не відповімо?  <b>Заворотньов Семен Михайлович</b> – мені будь ласка, бо я поїду в Київ розтиражую навіть до посольства США.</p>	<p><b>Богданов Андрій Петрович</b> – якщо це рішення прийнято відповідно до чинного законодавства ми його проаналізуємо без перевищення владних повноважень підприємство зобов'язане його виконувати. Якщо це рішення прийнято з ознаками порушення ми будемо звертатися у відповідному порядку до компетентних органів в тому числі до суду.  Відповідно до ЗУ «Про оцінку впливу на довкілля» не має такого ми не бажаємо?  Будь ласка задавайте конкретні питання</p>

		ми на них будемо відповідати або не зможемо відповісти або не зможемо врахувати Ваші зауваження.
12	<p><b>Журавель Микола Ефимович</b> – як до спеціаліста можна до Вас звернутися, скажіть будь ласка, чим відрізняється оцінка впливу на навколишнє середовище відповідно до ДБН до оцінки впливу на довкілля прийнятий законом від 2018 року?</p> <p>Якщо ми візьмемо ОВНС та ОВД вони майже не відрізняються!</p> <p>Розкажіть, як розробник до природних систем від свердловини декілька метрів там є унікальні види рослин і проживають унікальні плазуни, як же відображено у Вашому звіті і які заходи прийняті, щоб не загубити рідкісні осередки довкілля?</p> <p>А те, що там є мікроорганізми?</p> <p>Пояснюю ми оцінюємо вплив на довкілля!</p>	<p><b>Оськіна Марина Володимирівна</b> – директор ТОВ «Екопром» розробник даного звіту, ви зараз самі на дане питання відповіли. Розділ проекту оцінки впливу на довкілля по ДБН це розділ Робочого проекту діє у відповідності ДБН та підзаконних актів які до нього відносяться. А ОВД на основі іншого закону при розробці якого можна не посилатися на даний ДБН. Тобто це 2 різних документи.</p> <p>В ОВД відповідно до закону можна використовувати будь які методики, які затверджені в Україні, закони та підзаконні акти. Не має чіткої інструкції де буде зазначено, що ми повинні використовувати різні методики, які затверджені в Україні.</p> <p>В звіті є розділ де описані заходи і вплив незначний. Не має впливу значного.</p> <p><b>Німець Наталія Миколаївна</b> - начальник відділу екологічних досліджень відповідно до ЗУ «Про оцінку впливу на довкілля» розроблено звіт з оцінки впливу на довкілля свердловини №1 Дачної площі де враховано можливий вплив на довкілля від планованої діяльності зі спорудження свердловин. Ви кажете, що родючий шар ґрунту зняли і небажано, що зробили в цьому випадку при спорудженні свердловини. Відповідно до ЗУ «Про охорону земельних ресурсів» зазначається, що при проведенні робіт зі зняття родючого шару ґрунту необхідно зберігати в окремих кагатах. Якщо будівництво триває більше 2 років воно повинно засіватися землею. Якщо знято родючий шар ґрунту складено окремо в кагати яке порушення в цьому випадку існує. Також знімається мінеральний шар ґрунту, який складається в інших кагатах. Я дуже пильно слідкую за Вашою діяльністю, яку ведете на території України. Дуже багато читаю Ваших статей те, що є у вільному доступі з проведення моніторингових досліджень щодо діяльності</p>



		<p>нафтогазових підприємств і можу зробити такий висновок, що у всіх звітах, що діяльність спорудження свердловин а також видобування корисних копалин та вуглеводнів є сприятною, підприємства здійснюють усі необхідні заходи з охорони атмосферного повітря, водного середовища, ґрунтів при будь якому способі буріння а також погодження з водами та таке інше. Як це протирічить на сьогодні тій тематиці, що ми обговорюємо? Ми обговорюємо спорудження свердловини планової діяльності з видобування вуглеводнів. як це йде в цей розріз документів, які виготовляють організації де Ви працюєте?</p>
13	<p><b>Кушнар'ов Максим</b> – так у нас присутні нітрати і люди поставили фільтри. Вода піде та буде неприродною для пиття. Ви вивчали питання питної води в Огульцях? Свердловина знаходиться так же близько. І я коли було перше оголошення зауваження я це питання ставив. Що б вивчили навколишнє екологічне середовище в даному населеному пункті, бо воно катастрофічне. Яка різниця, що лиха такого не буде у мешканців? Висновок у Вас примірний в межах допустимої норми.</p>	<p><b>Варвянський Вадим Юрійович</b> – зауважив, що планова діяльність не відноситься до Огульців.  <b>Богданов Андрій Петрович</b> – в Огульцях наша компанія не працює! Різні суб'єкти господарювання по різному господарюють. У нас більше 2000 свердловин тільки Шебелинкой. Кожна свердловина досліджена, кожен майданчик досліджений до в період та після на повітря, воду та ґрунт. Є зазначені матеріали, протоколи вимірів. Про що ми говоримо. Ми говоримо про ОВД про конкретні ділячі майданчики.  <b>Німець Наталія Миколаївна</b> – останні 10 років ми здійснюємо моніторинг в межах наших Спеціальних дозволів на користування надрами по воді. Гідрогеологічний моніторинг.</p>
14	<p><b>Журавель Микола Ефимович</b> – на якій відстані до об'єктів нафтогазодобування? Будуть уложені плити на майданчику? Буде під'їзна дорога? Тепер поясніть на якій підставі Ви будете прокладати польові дороги? Ви отримали на це дозвіл?  <b>Кушнар'ов Максим</b> – чому Ви не запросили Чернобая офіційно! Ви розповідали, що дані дороги будуть прокладатися по його території.  <b>Журавель Микола Ефимович</b> – а як власники землі?  І де Ви будете вилазити на асфальт? Як Ви не будете? Як Ви туди потрапите?</p>	<p><b>Німець Наталія Миколаївна</b> – на якій відстані? Аж тої точки, яка знаходиться на об'єкті: 10 м, 100 м і 1 км та ін., відповідно 'до діючих методичних рекомендацій відбору проб.  <b>Богданов Андрій Петрович</b> – будуть. Буде.  Запрошення було публічним через засоби масової інформації. Стосовно польових доріг вони є дорогами загального користування господарського призначення і не знаходяться на чийомусь балансі. Покращення польових доріг ми можемо проводити без узгодження.</p>

		<p>Ми їдемо не по пашні, а по польовим дорогам. Які раніше були у користуванні колективних сільськогосподарських підприємств на сьогодні вони не передані на баланс нікому.</p> <p>Вилазити на асфальт ми не будемо. В районі с. Березівка перед селом.</p>
15	<p><b>Кушнар'єв Максим</b> – ви про воду, я згадав де який момент доповідали, що перший шар води не придатний для пиття інші два придатні. Вони зовсім не придатні для пиття, тому що там великий вміст заліза. І як би ви вивчали зазначене питання Ви це зазначили. А зараз питання Лур'є Анатолію Ілоновичу і Богданову Андрію Петровичу якщо ви людям зробите екологічну катастрофу з водою, як вони її будуть вирішувати? У людей скільки грошей, як у Вашої компанії? Чи бабусі отримують такі пенсії, що зможе пробурлити свердловину глибше чи поставити систему очистки води на 1500 грн в місяць? Питання вони будуть заробляти гроші, а ми будемо вкладати свої.</p> <p>В якому районі селища знаходиться?</p> <p><b>Журавель Микола Ефимович</b> – звернувся до Лур'є, якщо ви стверджуєте що в історії нафтогазової діяльності не було питання стосовно забруднення підземних вод державного значення Ви кривите душею! Згадайте Тимофіївку і ваш необміркований сайтінг процес привів до знищення ділянки горизонту на великій площі.</p> <p>Кусок?</p> <p>Що там відбулося Ви знаєте?</p> <p>В Харківському горизонті на глибині 100 м містяться хлориди, які в 10-15 раз перевищують рівень допустимий</p>	<p><b>Богданов Андрій Петрович</b> – стосовно питання про воду хочу на нього відповісти. Зараз у нас присутній доктор геологічних наук Лур'є Анатолій Ілонович, який доповість по даному питанню.</p> <p><b>Лур'є Анатолій Ілонович</b> – я представляю кафедру гідробіології Харківського університету, ні де і ніколи кожна свердловина, яка бурилася не завдала проблем по питному водозабезпеченні. Ми недавно були ще на одному слуханні і люди говорили ви бурите свердловину, а у нас з колодязя пропадає вода. Це не нормальне розуміння питання гідрогеології. По скільки вода може пропадати як що десь є депресивна воронка. Ми при бурінні цього створити не можемо. Що стосується глибокого буріння свердловин в тому числі до них відноситься і Дачна. Інформація у мене достовірна. Ця свердловина по 50 м приблизно вони пов'язані з бучаком. Це горизонт який забезпечує водою практично всю Полтавську область і частково Харківську. Ця вода досить гарної якості. Свердловини буряться незалежно від того, що бурять свердловини нафтогазові. Проблема тільки в одному взаємозв'язок коли їх багато набурено. Десь хтось активно відбирає воду там рівень змінюватися приблизно 1-1,5 м не більше. Таким чином впливати на горизонт, який є основним водозабезпечуючим горизонтом для цього району ніяка свердловина не може. Тому, що у цього горизонті міцна сверху меркельная товща водотривка товща. Київський меркель, який перекриває ділянку горизонту. Ні яких впливів свердловина, яка буриться не може здійснити.</p> <p><b>Богданов Андрій Петрович</b> – частково</p>



		<p>придатна для пиття.</p> <p><b>Лур'є Анатолій Ілонович</b> – перш за все це діло відноситься до сільської ради організувати з цих свердловин централізоване забезпечення водою. В нормальних сільських радах забезпечують внутрішньою системою водозабезпечення. Не так давно я розмовляв з людиною, яка пробурила собі свердловину в цьому селищі на 51 м де достатньо води.</p> <p>В районі через яр. Ви розумієте де знаходиться водна свердловина і де нафтогазова?</p> <p>Знищити ділянки горизонту неможливо. Не розповідайте неправду.</p> <p>Знаємо. У нас навіть в джерело в меркентичиский Харківському горизонті це всі джерела Харківський горизонт. Природно в період паводка туди потрапляє все, що завгодно. Та до чого тут нафтогазова діяльність?</p> <p>Усі почали говорити в один голос не слухаючи один одного - головуючий заспокоїв усіх.</p>
16	<p><b>Редін Сергій Миколайович</b> – при візитах до смт Коротич Ви називали нашу громаду сепаратистами, громада питає коли ви вибачитись? Наша громада багато зробила для армії.</p>	<p><b>Богданов Андрій Петрович</b> – при візитах до селищної ради я ніколи не називав громаду сепаратистами саме цим словом. Питання були до мене щодо сланцевого газу і я пояснював, що активність, яка почалася ще в 2010 році на території всієї України зокрема на території Донецької області, частково Харківської області пов'язана з роботою компанії Шелл і Шеврон, які в своїй країні в США окрім традиційних вуглеводнів видобувають і розвідують поклади нетрадиційних вуглеводнів зокрема покладів сланцевого газу. Коли ці компанії прийшли працювати і інвестувати в Україну з'явилися певні групи осіб для фінансування тих компаній і тих свердловин сусідніх країн, які експортують газ до України для того щоб максимально пригнітити можливий розвиток газовидобутку власного на території України. Я жодного мешканця села Коротич не називав сепаратистом. Я провів паралелі щодо сланцевого газу Шелл і Шеврон, країн агресора та тих хто для нас експортує газ.</p>
17	<p><b>Редін Сергій Миколайович</b> – чи доречно</p>	<p><b>Богданов Андрій Петрович</b> – мене</p>

	було проводити паралелі?	запитали я розповів про сланцевий газ, було доречно.
18	<b>Редін Сергій Миколайович</b> – я бачу Вашу організовану групу одні і ті ж люди, організовано, плановано, а де самі Коротичани де вони?	<b>Богданов Андрій Петрович</b> – зараз тут присутні так само, як і в Коротич прибули в приміщення Коротичанської селищної ради спеціалісти компанії, розробники, науково-дослідної організації для того, щоб конкретно відповісти на всі питання щодо планової діяльності. І приїхали, щоб Вам все це розповісти. Оскільки Коротичани заблокували проведення громадських слухань минулого разу в рамках чинного законодавства проводимо зазначені слухання тут, двері для усіх відкриті. Ви зайшли, зайшли.
19	<b>Редін Сергій Миколайович</b> – в громаді збираються підписи і це тільки початок. Громада Коротича не бажає бачити будь якого видобування на території Коротичанської селищної ради. Тому, що дуже багато занепокоєнь і важливі ризики, які для звичайних громадян неприпустимі. Тому, що компенсувати Ви не зможете.	<b>Богданов Андрій Петрович</b> – Чому? Сьогодні ми Вам і розповідаємо, що ризиків немає або вони вкрай низькі. Сьогодні по воді вам надано відповіді звідки береться та якої вона якості. Для більшої кількості людей сьогодні ми зібралися щоб обговорити всі питання вислухати. На всі питання ми відповіли на які не надали відповіді надамо письмово. В звіті все передбачено все визначено хімічний склад води. Хімічний склад кожного горизонту, його походження земної кори. Заходи, які унеможливають потрапляння води в інші залягаючі горизонти. І всі ризики і всі питання визначені у звіті про оцінку впливу на довкілля.
20	<b>Редін Сергій Миколайович</b> – проводити громадські слухання, які стосуються громади Коротича потрібно проводити в суботу чи неділю, тому що люди працюють і майже ніхто не може собі дозволити сюди прийти. Ви розумієте, які зараз часи як на це дивиться керівництво. Чому ви проводите слухання в робочий час зранку?	<b>Богданов Андрій Петрович</b> – кожні слухання проводяться у нас в період з 10 00 до 14 00. Кожні слухання ви можете проаналізувати у нас декілька десятків слухань з буріння. Слухання проводяться в робочий час бо є регламент роботи центрального органу виконавчої влади охорони навколишнього природного середовища, регіонального органу виконавчої влади охорони навколишнього природного середовища.
21	<b>Редін Сергій Миколайович</b> – гроші йдуть в офшори. Надра належать народу. Так як діяльність ведеться на території Коротичанської селищної ради повинні бути компенсаційні заходи для Коротича. І ви дуже взагалі може бути може не буде. І наш	<b>Богданов Андрій Петрович</b> – наша компанія є державною власністю на 100 %, тобто є власністю всього народу України. Я особисто не обґрунтовую не можу чи чогось не хочу. Якщо в мене є аргумент цифри або інше я про це можу



	бюджет отримає якісь копійки це нас не дуже влаштує.	сказати. Нам дало Спеціальний дозвіл на користування надрами КМУ державна служба геології та надр є представником всього народу України.
22	<b>Редін Сергій Миколайович</b> – Люди не є основним джерелом влади? Я вважаю, що відповідь нас не задовольнила, мене особисто.	<b>Богданов Андрій Петрович</b> – Весь народ України. Всі скільки нас там є. Ми компанія всього народу України і весь народ України надав органам таке завдання. Служба геології підпорядкована КМУ. КМУ надав службі геології таке право. КМУ є однією із гілок влади України відповідно до Конституції формується народом. Щодо участі в інфраструктурних об'єктах я хочу зазначити у всіх місцях де працює наша компанія. Створюються нові інженерні структурні об'єкти. Так смт Донець побудований нашою компанією 104 побудовано багатоповерхових будинків житлових роздано безкоштовно, 2 дитячих садочки, 2 школи та фізкультурно-оздоровчий комплекс. В смт Мерчик побудовано 19 будинків. Сmt Чкалівське 30 квартирних будинків побудовано та роздано. Квартири передані і місцевим жителям. Скрізь де працює компанія скрізь є взаємовигідна співпраця. Якщо в селі якісь аварії ми перші, які приходимо на допомогу. Своєю технікою, своїми людьми, своїми матеріалами. Також прямі відрахування ренти так вони залежать від видобування газу. Якісь території можуть отримувати кілька десятків тисяч гривень на місяць якісь території до 2 млн. гривень на місяць Старовірівська сільська рада, Чкалівська ОТГ. В минулому році нашою компанією було заплачено до бюджету Харківської області більше 70 млн. грн.
23	<b>Редін Сергій Миколайович</b> – де гарантії письмові, документальні?	<b>Богданов Андрій Петрович</b> – це відповідно до закону. Закон нас зобов'язує платити рентні платежі. Як це працює за місяць видобутку декларується перевіряється компанією Укртрансгаз декларується протягом 20 днів після закінчення звітного періоду і потім сплачується у відповідні бюджети: загально український, обласний, районний та місцевий.

24	<p><b>Кушнар'ов Максим</b> – лукавство представника, який представляє компанію. Всі бачили коли Ви приїждали до нас в селище Коротич. І коли я звертався до Ваших спеціалістів чому проводити в будній день. І зараз чому ви не в Полтаві провели слухання? Ці слухання проводяться для громадськості чи для Вас?</p>	<p><b>Богданов Андрій Петрович</b> – громадські слухання проводяться для громадськості України. Громадянин України має право прийняти участь. Чому слухання проводяться на території міста Харків. З двох причин, тому що слухання перші, які були призначені і погоджені в будівлі Коротичанської селищної ради були заблоковані мешканцями, селища і не було можливості їх там провести. Друге по закону проведення громадських слухань можливо в місці проведення робіт або в адміністративному центрі території. Місто Харків є адміністративним центром Харківського району.</p>
25	<p><b>Кушнар'ов Максим</b> – як мешканці в будній день можуть приїхати і задати питання це не на них направлено дане слухання? Вона направлено на Вас щоб у Вас була галочка, що ви їх провели ось і все.</p> <p>Той хто проводить громадські слухання тобто Департамент екології та природних ресурсів повинен забезпечити проведення нормальних громадських слухань. Якщо Департамент екології їх не забезпечив на території селищної ради це не означає, що жителі в цьому винні і вони не можуть на них бути присутні. Це не означає, що ці обговорення призначені для мешканців. Це не означає, що мешканці повинні під Вас підлаштовуватися, тому, що вони там живуть. І катастрофа, яка там буде торкнеться їх екологічна. А не Вас! І зняти з Вашої компанії потім буде не реально. І Ви всі це прекрасно знаєте. І якщо ви піклуєтесь про жителів та хотіли б знайти з ними порозуміння ви б провели слухання на території селища в вихідний день з максимальною присутністю жителів. В звіті у вас було б допустимо не допустимо. І у Вашої компанія у якої багато вишок повинні бути розрахунки конкретні.</p> <p>Вони приблизні. Як бабуся сюди приїде?</p>	<p><b>Богданов Андрій Петрович</b> – вони виложені в звіті.</p> <p><b>Німець Наталія Миколаївна</b> - в звіті чітко визначено всі розрахунки, розрахунки досліджень про конкретну свердловину. Зазначено, що буде відбуватися на об'єкті і його вплив.</p> <p><b>Богданов Андрій Петрович</b> – в звіті зазначені розрахунки і всі цифри відповідно до методик.</p> <p>В законі передбачено місце проведення де є вільний доступ для жителя України в тому числі Коротичанської сільської ради. В даному випадку зазначені умови виконані сюди є вільний доступ. Люди сюди приїхали? Є публікації в 2 засобах масової публікації. Звіт розміщений на території Коротичанської сільської ради в адміністративному приміщенні. Де кожен може прийти і прочитати його та дізнатися коли будуть громадські слухання. На дошці об'яв розміщено оголошення про громадські слухання. Громадськість має можливість. Але напевно не зацікавлена. Тоді там заблокували, а сюди ніхто не прийшов.</p>
26	<p><b>Мусійко Олександр</b> – на мою думку це бюрократія і якщо ви б хотіли то організували там громадські слухання в суботу з підвозом людей сюди.</p>	<p><b>Німець Наталія Миколаївна</b> – законом не передбачено. Законом заборонено.</p>
27	<p><b>Журавель Микола Ефимович</b> – куди буде підключатися свердловина в разі появи газу. В лісі УКПГ стояти не може. По яким дорогам? Кому це покриття потрібне?</p>	<p><b>Богданов Андрій Петрович</b> – в даному випадку ця свердловина якщо буде продукція буде розглядатися питання будівництва установки комплексної підготовки газу. Це окремих об'єкт на</p>



<p>Якщо цього не буде що буде далі? А територія? 0,5 га Ви собі залишили? Стосовно моніторингу?</p> <p>А якщо не буде? То моніторингу не буде?</p> <p>Земляні амбри залишаться ви їх завернете трактором там будуть бурові відходи куди СВ дінете?</p> <p>Скільки потрібно часу на це?</p> <p>Куди ви дінете бурові стічні води?</p> <p>Не потрібно розповідати нам казки. І бурові стічні води?</p> <p>Який об'єм бурових стічних вод?</p> <p>Близько 2 тис. м<sup>3</sup>?</p> <p>Ви знаходите в розрізі ущільнених порід, які з Вашої думки є раціональними для видобування газу не традиційного. Який механізм оцінки впливу на довкілля при застосуванні цих технологій?</p> <p>Ви отримали методом гідророзрива отримати продукт?</p> <p>Це не буде рахуватися капремонт? Ви пробурили випробували але не получили але потім вирішили повернутися до цієї проблеми.</p> <p>Я стикнувся з питанням з комісіями щодо гідророзривів, які проводить і Шебелинка і Полтавагазвидобування та інші. Документації як такої не має ОВНС не має.</p> <p>Чи буде новий проект.</p>	<p>який буде окремо проведена процедура ОВД або можливо сучасними способами доставляти видобутий газ індивідуальним способом за допомогою газових автомобілів.</p> <p>По тим дорогам, які були зазначені на слайді.</p> <p>Фермери дякують за покриття ґрунтових доріг.</p> <p>Прокладання доріг буде до спорудження майданчика.</p> <p>Повністю ліквідується свердловина тампонується.</p> <p>Якщо свердловини ліквідується земля ці 0,5 га використовуватися не будуть, а будуть повернуті землекористувачу.</p> <p><b>Оськіна Марина Володимирівна</b> – вони проводять моніторинг до початку планової діяльності, в процесі спорудження і якщо є газ і буде діяльність буде періодичний моніторинг.</p> <p>Якщо вони повністю за тампонують свердловину.</p> <p><b>Богданов Андрій Петрович</b> – в процесі спорудження свердловини здійснюється декілька етапів їх обробки. В період їх виникнення і підйому здійснюється їх обробка коагулянтном і флокулянтном. Виділяється рідка фаза, тверда залишається. В період рекультивачії здійснюється нейтралізація. Здійснюється їх біологічне активування в процесі живих організмів перероблюється та повністю нейтралізується.</p> <p>Протягом 1 місяця.</p> <p><b>Оськіна Марина Володимирівна</b> – додала протягом 3 років.</p> <p><b>Німець Наталія Миколаївна</b> – вивозяться на іншу бурову. Давайте будемо конкретно. У нас є дослідження бурових шламів, бурових стічних вод. У нас є висновок МОЗ щодо класу небезпеки даного типу відходів щодо бурових стічних вод, шламу 4 клас відходів. Так і бурові стічні води. У нас є відповідні документи. Бурові стічні води, якщо вони лишаяються амбарів і 3 амбар який зберігає тимчасово бурові стічні води, які потім вивозяться на іншу бурову, бо їх можна використовувати для приготування</p>
---	--

		<p>бурових розчинів. Я дуже пильно спостерігаю за моніторингом, які проводять Ваші установи. І те що стосується бурових стічних вод, шламових амбарів. Усі моніторинги можна переглянути у вільному доступі. Можна подивитися усі статті, які надруковані низкою фахівців і з Вами співпрацюють.</p> <p>Об'єм бурових стічних вод зазначено у звіті. Він є у вільному доступі.</p> <p><b>Богданов Андрій Петрович</b> – бурових стічних буде менше. Всього бурових шламів близько 2 тис. зараз ми точно скажемо. Наша компанія щороку бурить більше 97 свердловин на цей рік 128 свердловин і відповідно будь яка речовина використовується повторно може бути використана повторно. Використовується для спорудження інших свердловин.</p> <p>1163 м<sup>3</sup>, 50 % з них повторно використовується.</p> <p>Нетрадиційного газу на цій території, а ні розвідки, а ні видобування не планується. І проводиться не буде.</p> <p><b>Кишкарь Олександр Миколайович</b> - і при бурінні зустрінемо ми в якій тій часті ствола провели геофізику і визначили потенційно газonosні кінцева користь дуже низька яку ми до закінчення не можемо оцінити що та як. Поки свердловину не випробуємо. Повертатися не будемо уже її випробували.</p> <p><b>Оськіна Марина Володимирівна</b> – ОВНС є розділом Робочого проекту ми розглядаємо ОВД.</p> <p><b>Кишкарь Олександр Миколайович</b> - навіщо новий проект, якщо свердловина пробурена та підключена для чого новий?</p>
28	<p><b>Кушнар'ов Максим</b> – що будемо робити якщо в селищі почнуться проблеми з водою? Чи у Вас є якийсь проект рішення цієї проблеми?</p> <p>Я говорю якщо відбудеться така екологічна ситуація, якщо вода буде неприродна для пиття. Чи є у вас альтернативний проект вирішення даної проблеми? Це буде Ваша вина.</p> <p>Ми беремо конкретно смт Коротич? В Світі працює закон, який захищає мешканців та</p>	<p><b>Богданов Андрій Петрович</b> – її не буде.</p> <p><b>Німець Наталія Миколаївна</b> - на протязі 60 років оцінюються екологічні ризики, які можливі від нафтогазодобичі. Український інституту природних газів займається цим протягом 60 років. Ми стежимо за світовим досвідом і таке інше, а саме США, Азейбаржан, Казахстан, Росія. Оцінювати буріння свердловини</p>



	<p>громадян. У нас закони не працюють або працюють тільки на такі компанії, як Ваші. І громадяни не зможуть нічого довести. Чи є у Вас альтернативний проект рішення даної проблеми і що ви будете робити в цій ситуації?</p>	<p>забруднення водоносних горизонтів вже не доцільно. Світовий досвід показує, що при бурінні газових свердловин забруднення водоносних горизонтів не відбувається.</p> <p><b>Богданов Андрій Петрович</b> – ризиків не має свердловина локалізується цементуванням.</p> <p>Почався балаган не зрозуміло хто що кому говорить.</p> <p><b>Німець Наталія Миколаївна</b> – був проведений круглий стіл стосовно проблем нестачі води, пересихання колодязів, гідрогеологічне складове газодовичі та інше на який були запрошені головні спеціалісти Харківської області професори та доктора наук, представники геологічної партії та представники ОТГ. Зазначеної проблеми не має, проблема нестачі води пов'язана зі зміною клімату і вода зникає навіть там де немає нафтогазодобичі. Друге питання негосподарське використання водних ресурсів та індивідуальна каналізація. Ніхто те контролює у мене свердловина, а через паркан у сусіда туалет. Це забруднює перший водоносний горизонт. У кожного стоїть каскадна каналізація ми наливаємо туди ПАВи ми отримуємо нітриту, нітрати, фосфати та інше ми використовуємо пральні порошки в нас водобор стоїть не дійде. Все до йде. У Вас 10,5 м вишукування. Потрібно враховувати всі ці думки, потрібні відповіді та конкретні цифри. Не має такої проблеми нестачі води від нафтогазодобичі.</p> <p>Почався балаган не зрозуміло хто що кому говорить.</p> <p>Головуючий заспокоїв усіх.</p>
29	<p><b>Кушнар'ов Максим</b> – чому ви не хочете брати до уваги та відкидаєте, як тенісний м'яч стосовно зауваження стосовно забруднення водоносних горизонтів при бурінні свердловини.</p>	<p><b>Богданов Андрій Петрович</b> – тому що в компанії експлуатується більше 2000 свердловин і не на одній свердловині не допущено забруднення водоносних горизонтів. Проводиться моніторинг до початку будівництва свердловин, в процесі та після закінчення. Один раз в 2 роки проводиться моніторинг на діючих містонародженнях біля діючих свердловин, а також біля колодців та біля водних об'єктах. Підтвердженням</p>

		цього є висновки, моніторинг, дослідження сертифікованих лабораторій.
30	<b>Кушнар'ов Максим</b> – у нас в Україні купити любий сертифікат дуже легко. Всі купують, а ви ні? У нас держава корупційна. В Україні сертифікати купуються. Можна прийти і купити любий висновок.	<b>Богданов Андрій Петрович</b> – ми нічого не купували! Приведіть приклади конкретні?
31	<b>Редін Сергій Миколайович</b> – я хочу зробити наголос на тому, що громада Коротича проти! Те що ви хочете зробити це фактично злочин, тому що люди не бажають бачити оцих картинок, які Ви показали вони вважають, що це не є істиною. Бачили інші поселення газовидобування фактично газове знуцання. Громада не каже вам так, а каже вам ні. <b>Кушнар'ов Максим</b> – зараз ви кажете не правду. Перш ніж розпочати роботи біля Коротича Ваша компанія перш отримала всі дозволи та провела всі громадські слухання. А почала будувати тишком нишком. І не потрібно казати, що Ви робити згідно законодавства.	<b>Богданов Андрій Петрович</b> – наша компанія діє відповідно до діючого законодавства України. Всі плановані потенційні ризики проаналізовані в звіті з оцінки впливу на довкілля. В звіті ОВД визначено заходи, які мінімізують впливи на довкілля, а також історичний досвід з видобування газу наш дає інформацію, що наша компанія не впливає на навколишнє природне середовище. Працює до діючого законодавства та не має на меті і не буде створювати здійснювати злочини.
32	<b>Редін Сергій Миколайович</b> – 5 чоловік проти видобування це брехня, я вважаю, що 100 % проти видобування, можливо 5 чоловік тільки за, яких ви стимулюєте це може бути. Але громада Коротича проти я хочу на цьому зробити наголос.	<b>Богданов Андрій Петрович</b> – громада це коли є загальні збори громади коли присутні більше 50 % громадян мешканців Коротичанської сільської ради і тоді це може бути думка громади. Знову балаган, незрозуміло хто, що кому говорить.

4. Обговорення учасниками громадських слухань (усні зауваження, пропозиції, та відповіді на них)\*

№	Зауваження, пропозиція (із зазначенням особи, що їх подає)	Відповідь, якщо надавалася (із зазначенням особи, що її надає)
-	-	-
-	-	-

5. Підбиття головуючим підсумків, інформування учасників слухань про порядок урахування зауважень і пропозицій громадськості та закриття громадських слухань.

Слухали:

Головуючого, який повідомив про підсумки громадських слухань та інформування учасників громадських слухань враховуємо чи не враховуємо зауваження і пропозиції громадськості.

На запитання громадськості суб'єкт господарювання надав відповіді – в усній формі під час громадських слухань. На питання громадськості на які не зміг



відповісти усно суб'єкт господарювання повинен надати відповіді протягом 5 робочих днів.

Громадське обговорення триває 25 робочих днів – до 04.06.2019.

Громадські слухання щодо обговорення планованої діяльності АТ «Укргазвидобування» щодо спорудження пошукової свердловини №1 Дачної площі з метою розвідки покладів газу і конденсату, підземні споруди. Підключення свердловини до установки підготовки вуглеводневої сировини – визнати такими, що відбулися та оголошую закритими.

До протоколу додаються:

1. Журнал (відомість) реєстрації учасників громадських слухань на 3 арк.
2. Журнал (відомість) реєстрації виступів учасників громадських слухань на 1 арк.
3. Журнал (відомість) реєстрації письмових зауважень та пропозицій, що надійшли протягом громадських слухань, на 1 арк.
4. Письмові зауваження та пропозиції, що надійшли протягом громадських слухань - відсутні.
5. Відповіді суб'єкта господарювання на запитання, надані після громадських слухань - на 10 арк
6. Відеозапис громадських слухань.

Головуючий



(підпис)

Варвянський В. Ю.  
(прізвище та ініціали)

\* Факт відсутності зауважень та пропозицій фіксується у розділі 3 протоколу.

**ЖУРНАЛ (ВІДОМІСТЬ)**  
**реєстрації учасників громадських слухань щодо**

«Спорудження пошукової свердловини №1 Дачної площі з метою розвідки покладів газу і конденсату, підземні споруди. Підключення свердловини до установки підготовки вуглеводневої сировини»

(вид планованої діяльності)

приміщення актові зали Українського науково-дослідного інституту природних газів (УкрНДІгаз)

м. Харків, Гімназійна набережна, 20

(місце проведення громадського слухання)

«14» травня 2019 р.

11 год. 00 хв.

м. Харків

№	Прізвище, ім'я, по батькові (для фізичних осіб) або прізвище, ім'я, по батькові представника і найменування (для юридичних осіб)	Рік народження (для фізичних осіб)	Контактний телефон	Адреса реєстрації або фактична адреса проживання (для фізичних осіб) або адреса місцезнаходження (для юридичних осіб)	Підпис*
1.	Косташко Оксана Михайлівна			02007 51700022	
2.	Заворотков Володимир Миколайович				
3.	Редіч Сергій Миколайович				
4.	Богданов Андрій Петрович				
5.	Міщенко Мстислав Миколайович				
6.	Чепурсов Сергій Миколайович				
4.	Бутко Петро Васильович				

\* Підпис особи, що дає згоду на обробку персональних даних відповідно до Закону України «Про захист персональних даних».



**ЖУРНАЛ (ВІДОМІСТЬ)**

**реєстрації учасників громадських слухань щодо**










«Спорудження пошукової свердловини №1 Дачної площі з метою розвідки покладів газу і конденсату, підземні споруди. Підключення свердловини до установки підготовки вуглеводневої сировини»

(вид планованої діяльності)

приміщення актової зали Українського науково-дослідного інституту природних газів (УкрНДІгаз)

м. Харків, Гімназійна набережна, 20

(місце проведення громадського слухання)

№	Прізвище, ім'я, по батькові (для фізичних осіб) або прізвище, ім'я, по батькові представника і найменування (для юридичних осіб)	Рік народження (для фізичних осіб)	Контактний телефон	Адреса реєстрації або фактична адреса проживання (для фізичних осіб) або адреса місцезнаходження (для юридичних осіб)	Підпис*
8	Триченко Тарас Тарасович				
9	Кеєсхань Олександр Миколайович				
10	Токарів Сергій Петрович				
11	Лісовський Олександр Сергійович				
12	Червоний Костянтин Володимирович				
13	Токарів Сергій Петрович				
14	Дмитренко Евгеній Вікторович				
15	Белов Миколай Александрович				
16	Триченко Олександр Володимирович				

\* Підпис особи, що дає згоду на обробку персональних даних відповідно до Закону України «Про захист персональних даних».

**ЖУРНАЛ (ВІДОМІСТЬ)**

**реєстрації учасників громадських слухань щодо**







«Спорудження пошукової свердловини №1 Дачної площі з метою розвідки покладів газу і конденсату, підземні споруди. Підключення свердловини до установки підготовки вуглеводневої сировини»

(вид планованої діяльності)

приміщення актової зали Українського науково-дослідного інституту природних газів (УкрНДІгаз)

м. Харків, Гімназійна набережна, 20

(місце проведення громадського слухання)

№	Прізвище, ім'я, по батькові (для фізичних осіб) або прізвище, ім'я, по батькові представника і найменування (для юридичних осіб)	Рік народження (для фізичних осіб)	Контактний телефон	Адреса реєстрації або фактична адреса проживання (для фізичних осіб) або адреса місцезнаходження (для юридичних осіб)	Підпис*
17	Овсьяк Сергій Володимирович				
18	Сидор Сергій Сергійович				
19	Сидимаров Сергій Сергійович				
20	Шураваць Сергій Борисович				
21	Самойлов Віталій Вікторович				
22	Гурба Анатолій Юрійович				

\* Підпис особи, що дає згоду на обробку персональних даних відповідно до Закону України «Про захист персональних даних».

Головуючий



В. Варв'як-Секет



**ЖУРНАЛ (ВІДОМІСТЬ)**  
**реєстрації виступів учасників громадських слухань щодо**

«Спорудження пошукової свердловини №1 Дачної площі з метою розвідки покладів газу і конденсату, підземні споруди. Підключення свердловини до установки підготовки вуглеводневої сировини»

(вид планованої діяльності)

приміщення актових залів Українського науково-дослідного інституту природних газів (УкрНДІгаз)


м. Харків, Гімназійна набережна, 20

(місце проведення громадського слухання)

«14» травня 2019 р.

11 год. 00 хв.

м. Харків

№ з/п	Прізвище, ім'я, по батькові (для фізичних осіб) або прізвище, ім'я, по батькові представника (для юридичних осіб)	Посада / найменування юридичної особи	Підпис*
1	Богданов Андрій Петрович	заступник директора з земельних відносин та екології АТ «Укргазвидобування» філії ГПУ «Шебелинкагазвидобування»	

Головуючий

  
(підпис)

В. ВАРВ'ЯНСЬКИЙ

(прізвище та ініціали)

\* Підпис особи, що дає згоду на обробку персональних даних відповідно до Закону України «Про захист персональних даних».

**ЖУРНАЛ (ВІДОМІСТЬ)**  
**реєстрації письмових зауважень та пропозицій, що надійшли**  
**протягом громадських слухань**

«Спорудження пошукової свердловини №1 Дачної площі з метою розвідки  
покладів газу і конденсату, підземні споруди. Підключення свердловини до  
установки підготовки вуглеводневої сировини»

(вид планованої діяльності)

приміщення актової зали Українського науково-дослідного інституту природних  
газів (УкрНДІгаз)

м. Харків, Гімназійна набережна, 20

(місце проведення громадського слухання)

«14» травня 2019 р.

11 год. 00 хв.

м. Харків

№	Прізвище, ім'я, по батькові (для фізичних осіб), а також найменування (для юридичних осіб) особи, що подає письмові зауваження і пропозиції	Загальна кількість аркушів	Підпис*

Головуючий

  
(підпис)

В. ВАРВ'ЯНСЬКИЙ

(прізвище та ініціали)


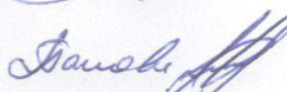
\* Підпис особи, що дає згоду на обробку персональних даних відповідно до Закону України «Про захист персональних даних».



ГПУ «Шебелинкагазвидобування»  
Україна, 64250, Харківська область  
Балаклійський р-н, смт. Донець,  
вул. Стадіонна, 9  
[office.shgv@ugv.com.ua](mailto:office.shgv@ugv.com.ua)  
[www.ugv.com.ua](http://www.ugv.com.ua)

Т: +380 (5749) 93966  
Ф: +380 (5749) 92479

Вих. №  
Дата:

*Черета А.К.*  
*Стребнова А.Ю*  
*Варв'янецький Ю.Ю*  
*Для опрацювання.*  
  


Директору Департаменту екології та  
природних ресурсів Харківської  
обласної державної адміністрації  
Тимчуку А.О.

м. Харків, 61022, м-н. Свободи, 5 Держпром  
4 під'їзд, 7 поверх, кімната 380

Щодо надання відповіді  
на запитання під час громадських слухань

**Шановний Андрію Олександровичу!**

14 травня 2019 року в приміщенні актові зали УкрНДІгаз відбулися громадські слухання щодо обговорення планованої діяльності АТ «Укргазвидобування» з буріння та підключення свердловини №1 Дачної площі на території Харківського району Харківської області (номер справи в Єдиному реєстрі ОВД 20189121677)

Для долучення до Протоколу громадських слухань надаємо Вам копії відповідей представникам громадськості: жителям сел. Коротич Заворотному С.М., Кушнар'ову М.М., Журавлю М.Є.

Додаток: копії листів на 9 арк.

З повагою,  
заступник директора  
з земельних відносин та екології  
ГПУ „Шебелинкагазвидобування”

Виконавець: Костенко О.М.  
☎ (05749) 93-372



А.П. Богданов

00971

4206/0302  
2 0 ТРА 2019

АТ "Укргазвидобування"  
ШГВ4571-003.1.1-011 від  
20.05.2019



Вих. №  
Дата:

Кушнарьову М.М.

Щодо надання відповіді

**Шановний Максиме Миколайовичу!**

14 травня 2019 року в приміщенні актові зали УкрНДІгаз відбулися громадські слухання щодо обговорення планованої діяльності АТ «Укргазвидобування» з буріння та підключення свердловини №1 Дачної площі на території Харківського району Харківської області (номер справи в Єдиному реєстрі ОВД 20189121677).

На виконання вимог Постанови КМУ від 13.12.2017р. №989 «Про затвердження Порядку проведення громадських слухань у процесі оцінки впливу на довкілля» надаємо відповіді на запитання, на які було надано відповідь під час проведення громадських слухань, та повідомляємо наступне:

Філія ГПУ «Шебелинкагазвидобування» АТ «Укргазвидобування» є провідним підприємством з видобутку природного газу на території Харківської області, за рахунок якого забезпечуються потреби населення, теплопостачальних підприємств та підприємств соціальної сфери.

У 2018 році в Україні було видобуто 21 млрд куб. м газу, з яких ГПУ «Шебелинкагазвидобування» видобуло 8,7 млрд куб. м газу (+1,4% від загального обсягу видобутку в Україні).

АТ «Укргазвидобування» усвідомлює всю відповідальність перед суспільством за вплив діяльності виробничих об'єктів Товариства на довкілля та здійснює свою діяльність у відповідності до чинного законодавства України.

17 грудня 2014 року АТ «Укргазвидобування» отримано спеціальний дозвіл на користування надрами для геологічного вивчення, у тому числі дослідно-промислової розробки Дачної площі за реєстраційним номером 4619 площею 68,46 км<sup>2</sup>, виданий Державної служби геології та надр України. Вид корисних копалин, відповідно до переліку корисних копалин загальнодержавного та місцевого значення, затверджених постановою КМУ від 12 грудня 1994р. №827 – газ природний, нафта, конденсат, які є корисними копалинами загальнодержавного значення.





Буріння пошукових свердловин може здійснюватися лише в межах спеціального дозволу на користування надрами, в якому чітко визначені межі проведення робіт. За результатами проведення сейсморозвідувальних робіт було визначено структуру родовища, згідно чого було розроблено робочий проект на спорудження пошукової похило спрямованої свердловини №1 Дачної площі у відповідності з вимогами ДБН А.2.2.3-2012, НПАОП 11.1-1.01-08, НПАОП 11.2-1.18-8 та інших документів по проектуванні спорудження свердловин, охороні надр, навколишнього середовища, охороні праці та пожежній безпеці.

Згідно робочого проекту обрано оптимальне розміщення бурового майданчика для спорудження свердловини згідно геологічних умов та умов місцевості у відповідності до чинного законодавства.

Для провадження планованої діяльності з буріння та підключення свердловини №1 Дачної площі на території Харківського району Харківської області на виконання вимог Закону України «Про оцінку впливу на довкілля» 12.09.2018р. було розпочато процедуру з оцінки впливу на довкілля шляхом подачі повідомлення про плановану діяльність, яка підлягає оцінці впливу на довкілля до Єдиного реєстру ОВД.

Частиною 7 статті 5 Закону №2059 передбачено, що протягом 20 робочих днів з дня офіційного оприлюднення повідомлення про плановану діяльність, яка підлягає оцінці впливу на довкілля, громадськість може надати уповноваженому територіальному органу, а у випадках, визначених частинами третьою та четвертою цієї статті, - уповноваженому центральному органу зауваження і пропозиції до планованої діяльності, обсягу досліджень та рівня деталізації інформації, що підлягають включенню до звіту з оцінки впливу на довкілля.

Частина 10 статті 5 зобов'язує суб'єкта господарювання при підготовці звіту з оцінки впливу на довкілля врахувати повністю, врахувати частково або обгрунтовано відхилити зауваження і пропозиції громадськості, надані в процесі громадського обговорення обсягу досліджень та рівня деталізації інформації.

В рамках проведення процедури було розроблено Звіт з ОВД, метою якого є екологічне обгрунтування доцільності провадження планованої діяльності та методів її реалізації, визначення шляхів та засобів запобігання порушення нормативного стану навколишнього середовища та забезпечення екологічної безпеки.

АТ «Укргазвидобування» проводить свою діяльність, а також підготувало для її здійснення у відповідності до діючого законодавства України, зокрема 26.04.2019 в Єдиному реєстрі ОВД було офіційно оприлюднено оголошення про початок громадського обговорення Звіту з ОВД та Звіт з ОВД у відповідності з вимогами Постанови КМУ №1026 від 13.12.2017р. «про затвердження Порядку передачі документації для надання висновку з оцінки впливу на довкілля та фінансування оцінки впливу на довкілля та Порядку ведення реєстру з оцінки впливу на довкілля» Згідно вищезгаданого Порядку забезпечено належне інформування громадськості щодо планованої діяльності філії ГПУ «Шебелинкагазвидобування» та місця проведення громадського обговорення Звіту з ОВД. Оголошення про початок громадського

обговорення Звіту з ОВД. Оголошення про початок громадського обговорення Звіту з ОВД було оприлюднене в засобах масової інформації -- газетах «Слобідський край» від 25.04.2019 року та «Трибуна трудящих» від 26.04.2019 року, розміщено на дошці оголошень Коротичанської селищної ради та на сайті Міністерства екології та природних ресурсів України (<http://eia.menr.gov.ua>).

Щодо ситуації, яка склалася в с. Огульці, повідомляємо що АТ «Укргазвидобування» не здійснює та не планує здійснювати свою господарську діяльність на території даного населеного пункту.

**Заступник директора  
з земельних відносин та екології  
філії ГПУ «Шебелинкагазвидобування»**

Виконавець  
Діденко О.М. (05749-93-372)



**А.П. Богданов**



Вих. №

Дата:

Журавлю М.Є.

Щодо надання відповіді

*Шановний Миколо Єфимовичу!*

14 травня 2019 року в приміщенні актової зали УкрНДІгаз відбулися громадські слухання щодо обговорення планованої діяльності АТ «Укргазвидобування» з буріння та підключення свердловини №1 Дачної площі на території Харківського району Харківської області (номер справи в Єдиному реєстрі ОВД 20189121677).

На виконання вимог Постанови КМУ від 13.12.2017р. №989 «Про затвердження Порядку проведення громадських слухань у процесі оцінки впливу на довкілля» надаємо відповіді на запитання, на які було надано відповідь під час проведення громадських слухань, та повідомляємо наступне:

Філія ГПУ «Шебелинкагазвидобування» АТ «Укргазвидобування» є провідним підприємством з видобутку природного газу на території Харківської області, за рахунок якого забезпечуються потреби населення, теплопостачальних підприємств та підприємств соціальної сфери.

У 2018 році в Україні було видобуто 21 млрд куб. м газу, з яких ГПУ «Шебелинкагазвидобування» видобуло 8,7 млрд куб. м газу (41,4% від загального обсягу видобутку в Україні).

АТ «Укргазвидобування» усвідомлює всю відповідальність перед суспільством за вплив діяльності виробничих об'єктів Товариства на довкілля та здійснює свою діяльність у відповідності до чинного законодавства України.

17 грудня 2014 року АТ «Укргазвидобування» отримано спеціальний дозвіл на користування надрами для геологічного вивчення, у тому числі дослідно-промислової розробки Дачної площі за реєстраційним номером 4619 площею 68,46 км<sup>2</sup>, виданий Державною службою геології та надр України. Від корисних копалин, відповідно до переліку корисних копалин загальнодержавного та місцевого значення, затверджених постановою КМУ від 12 грудня 1994р. №827 – газ природний, нафта, конденсат, які є корисними копалинами загальнодержавного значення.

00972



Буріння пошукових свердловин може здійснюватися лише в межах спеціального дозволу на користування надрами, в якому чітко визначені межі проведення робіт. За результатами проведення сейсморозвідувальних робіт було визначено структуру родовища, згідно чого було розроблено робочий проект на спорудження пошукової похило-спрямованої свердловини №1 Дачної площі у відповідності з вимогами ДБН А.2.2.3-2012, НПАОП 11.1-1.01.08, НПАОП 11.2-1.18-8 та інших документів по проектуванню спорудження свердловин, охороні надр, навколишнього середовища, охороні праці та пожежній безпеці.

Згідно робочого проекту обрано оптимальне розміщення бурового майданчика для спорудження свердловини згідно геологічних умов та умов місцевості у відповідності до чинного законодавства.

Для провадження планованої діяльності з буріння та підключення свердловини №1 Дачної площі на території Харківського району Харківської області на виконання вимог Закону України «Про оцінку впливу на довкілля» 12.09.2018р. було розпочато процедуру з оцінки впливу на довкілля шляхом подачі повідомлення про плановану діяльність, яка підлягає оцінці впливу на довкілля до Єдиного реєстру ОВД.

Частиною 7 статті 5 Закону №2059 передбачено, що протягом 20 робочих днів з дня офіційного оприлюднення повідомлення про плановану діяльність, яка підлягає оцінці впливу на довкілля, громадськість може надати уповноваженому територіальному органу, а у випадках, визначених частинами третьою та четвертою цієї статті, - уповноваженому центральному органу зауваження і пропозиції до планованої діяльності, обсягу досліджень та рівня деталізації інформації, що підлягають включенню до звіту з оцінки впливу на довкілля.

Частина 10 статті 5 зобов'язує суб'єкта господарювання при підготовці звіту з оцінки впливу на довкілля врахувати повністю, врахувати частково або обґрунтовано відхилити зауваження і пропозиції громадськості, надані в процесі громадського обговорення обсягу досліджень та рівня деталізації інформації.

В рамках проведення процедури було розроблено Звіт з ОВД, метою якого є екологічне обґрунтування доцільності провадження планованої діяльності та методів її реалізації, визначення шляхів та засобів запобігання порушення нормативного стану навколишнього середовища та забезпечення екологічної безпеки.

АТ «Укргазвидобування» проводить свою діяльність, а також підготовку для її здійснення у відповідності до діючого законодавства України, зокрема 26.04.2019 в Єдиному реєстрі ОВД було офіційно оприлюднено оголошення про початок громадського обговорення Звіту з ОВД та Звіт з ОВД у відповідності з вимогами Постанови КМУ №1026 від 13.12.2017р. «про затвердження Порядку передачі документації для надання висновку з оцінки впливу на довкілля та фінансування оцінки впливу на довкілля та Порядку ведення реєстру з оцінки впливу на довкілля» Згідно вищезгаданого Порядку забезпечено належне інформування громадськості щодо планованої діяльності філії ГПУ «Шебелинкагазвидобування» та місця проведення громадського обговорення Звіту з ОВД. Оголошення про початок громадського



обговорення Звіту з ОВД. Оголошення про початок громадського обговорення Звіту з ОВД було оприлюднене в засобах масової інформації – газетах «Слобідський край» від 25.04.2019 року та «Трибуна трудящих» від 26.04.2019 року, розміщено на дошці оголошень Коротичанської селищної ради та на сайті Міністерства екології та природних ресурсів України (<http://eia.menr.gov.ua>).

Щодо ситуації, яка склалася в с. Огульці, повідомляємо що АТ «Укргазвидобування» не здійснює та не планує здійснювати свою господарську діяльність на території даного населеного пункту.

**Заступник директора  
з земельних відносин та екології  
філії ГПУ «Шебелинкагазвидобування»**

Виконавець  
Діленко О.М. (05749-93-372)



А.П. Богданов

Вих. №  
Дата:

Заворотнову С.М.

Щодо надання відповіді

*Шановний Семене Михайловичу!*

14 травня 2019 року в приміщенні актові зали УкрНДгаз відбулися громадські слухання щодо обговорення планованої діяльності АТ «Укргазвидобування» з буріння та підключення свердловини №1 Дачної площі на території Харківського району Харківської області (номер справи в Єдиному реєстрі ОВД 20189121677).

На виконання вимог Постанови КМУ від 13.12.2017р. №989 «Про затвердження Порядку проведення громадських слухань у процесі оцінки впливу на довкілля» надаємо відповіді на запитання, на які було надано відповідь під час проведення громадських слухань, та повідомляємо наступне:

Філія ГПУ «Шебелинкагазвидобування» АТ «Укргазвидобування» є провідним підприємством з видобутку природного газу на території Харківської області, за рахунок якого забезпечуються потреби населення, теплопостачальних підприємств та підприємств соціальної сфери.

У 2018 році в Україні було видобуто 21 млрд куб. м газу, з яких ГПУ «Шебелинкагазвидобування» видобуло 8,7 млрд куб. м газу (41,4% від загального обсягу видобутку в Україні).

АТ «Укргазвидобування» усвідомлює всю відповідальність перед суспільством за вплив діяльності виробничих об'єктів Товариства на довкілля та здійснює свою діяльність у відповідності до чинного законодавства України.

17 грудня 2014 року АТ «Укргазвидобування» отримано спеціальний дозвіл на користування надрами для геологічного вивчення, у тому числі дослідно-промислової розробки Дачної площі за реєстраційним номером 4619 площею 68,46 км<sup>2</sup>, виданий Державною службою геології та надр України. Від корисних копалин, відповідно до переліку корисних копалин загальнодержавного та місцевого значення, затверджених постановою КМУ від 12 грудня 1994р. №827 – газ природний, нафта, конденсат, які є корисними копалинами загальнодержавного значення.

00975

АТ "УкрНДгаз"  
ШГВ4568-003.1.1-011 від  
20.05.2019





Буріння пошукових свердловин може здійснюватися лише в межах спеціального дозволу на користування надрами, в якому чітко визначені межі проведення робіт. За результатами проведення сейсморозвідувальних робіт було визначено структуру родовища, згідно чого було розроблено робочий проект на спорудження пошукової похило спрямованої свердловини №1 Дачної площі у відповідності з вимогами ДБН А.2.2.3-2012, НПАОП 11.1-1.01.08, НПАОП 11.2-1.18-8 та інших документів по проектуванню спорудження свердловин, охороні надр, навколишнього середовища, охороні праці та пожежній безпеці.

Згідно робочого проекту обрано оптимальне розміщення бурового майданчика для спорудження свердловини згідно геологічних умов та умов місцевості у відповідності до чинного законодавства.

Для провадження планованої діяльності з буріння та підключення свердловини №1 Дачної площі на території Харківського району Харківської області на виконання вимог Закону України «Про оцінку впливу на довкілля» 12.09.2018р. було розпочато процедуру з оцінки впливу на довкілля шляхом подачі повідомлення про плановану діяльність, яка підлягає оцінці впливу на довкілля до Єдиного реєстру ОВД.

Частиною 7 статті 5 Закону №2059 передбачено, що протягом 20 робочих днів з дня офіційного оприлюднення повідомлення про плановану діяльність, яка підлягає оцінці впливу на довкілля, громадськість може надати уповноваженому територіальному органу, а у випадках, визначених частинами третьою та четвертою цієї статті, - уповноваженому центральному органу зауваження і пропозиції до планованої діяльності, обсягу досліджень та рівня деталізації інформації, що підлягають включенню до звіту з оцінки впливу на довкілля.

Частина 10 статті 5 зобов'язує суб'єкта господарювання при підготовці звіту з оцінки впливу на довкілля врахувати повністю, врахувати частково або обґрунтовано відхилити зауваження і пропозиції громадськості, надані в процесі громадського обговорення обсягу досліджень та рівня деталізації інформації.

В рамках проведення процедури було розроблено Звіт з ОВД, метою якого є екологічне обґрунтування доцільності провадження планованої діяльності та методів її реалізації, визначення шляхів та засобів запобігання порушення нормативного стану навколишнього середовища та забезпечення екологічної безпеки.

АТ «Укргазвидобування» проводить свою діяльність, а також підготовку для її здійснення у відповідності до діючого законодавства України, зокрема 26.04.2019 в Єдиному реєстрі ОВД було офіційно оприлюднено оголошення про початок громадського обговорення Звіту з ОВД та Звіт з ОВД у відповідності з вимогами Постанови КМУ №1026 від 13.12.2017р. «про затвердження Порядку передачі документації для надання висновку з оцінки впливу на довкілля та фінансування оцінки впливу на довкілля та Порядку ведення реєстру з оцінки впливу на довкілля» Згідно вищезгаданого Порядку забезпечено належне інформування громадськості щодо планованої діяльності філії ГПУ «Шебелинкагазвидобування» та місця проведення громадського обговорення Звіту з ОВД. Оголошення про початок громадського

обговорення Звіту з ОВД. Оголошення про початок громадського обговорення Звіту з ОВД було оприлюднене в засобах масової інформації – газетах «Слобідський край» від 25.04.2019 року та «Трибуна трудящих» від 26.04.2019 року, розміщено на дошці оголошень Коротичанської селищної ради та на сайті Міністерства екології та природних ресурсів України (<http://eia.menr.gov.ua>).

Щодо ситуації, яка склалася в с. Огульці, повідомляємо що АТ «Укргазвидобування» не здійснює та не планує здійснювати свою господарську діяльність на території даного населеного пункту.

**Заступник директора  
з земельних відносин та екології  
філії ГПУ «Шебелинкагазвидобування»**

Виконавець  
Діденко О.М. (05749-93-372)



А.П. Богданов